# Wandelen in de Waard met Rinus (10)

*Maria Spruit m.m.v. Wim Sloof*

*We maken deze wandeling in de winter, nadat het afgelopen dagen flink geregend heeft. Het is een wandeling waarbij onze laarzen niet overbodig bleken. Door het riviertje de Vlist over te steken brengen we een bezoekje aan onze buren in de Lopikerwaard. De wandeling is 13 kilometer en voert vooral door polders met ongelooflijke vergezichten en heel veel vogels. De routebeschrijving is vetgedrukt.*

Op sommige trajecten is het niet toegestaan om een hond mee te nemen. Het Kraamvrouwenpad is gesloten tussen 15 maart en 15 juni i.v.m. het broedseizoen. Om dezelfde reden is het niet aan te raden om het Boerenlandpad te lopen, dit zou o.i. dan ook verboden moeten zijn. Op de kruising West-Vlisterdijk/Franse Kade is een café; voor openingstijden zie http://www.cafedevlist.nl.
Parkeren is mogelijk in Stolwijk op het Dorpsplein. Als u in de verleiding komt om de wandeling vanaf het einde van de Bovenkerkseweg te maken, houd er dan rekening mee dat daar geen parkeergelegenheid is. De wandeling is met de bus te bereiken vanaf de Goudseweg, halte Stolwijk Dorp. Ook is het mogelijk om de bus te nemen naar de West-Vlisterdijk en uit te stappen bij de Vrouwenbrug of de Vlisterstee. De wandeling wordt daarmee ongeveer vier kilometer korter.
**We starten op het Dorpsplein. We lopen in oostelijke richting en gaan de Bovenkerkseweg op.** (Links of rechts maakt niet uit, maar aan de linkerkant is wat minder autoverkeer.) Halverwege deze weg kunnen we het eerste vergezicht van deze wandeling bewonderen; we zien in de verte Haastrecht liggen met zijn lieflijke kerktoren en de door het Zuid-Hollands Landschap herstelde Zesde molen. **Aan het eind van de Bovenkerkseweg gaan we het bruggetje over en we lopen naar links over de vlonder.** De brug en de vlonders zijn onderdeel van het in 2014 in ere herstelde Kraamvrouwenpad. **We gaan linksaf de Bergvlietse Kade op en bij het informatiebord lopen we het weiland in.** We lopen door polder Vlist Westzijde. Nu zien we vooral smienten, spreeuwen, knobbelzwanen en tien kleine zwanen, maar in het voorjaar zijn hier twee zwarte sternkolonies gelegen, waarvoor door de NVWK vlotjes worden neergelegd. In een boom zitten een aantal aalscholvers die met hun uitwerpselen de boom gereduceerd hebben tot een partij dode takken. **Bij de West Vlisterdijk gaan we naar rechts.** We merken op dat hier nog een hooiberg staat. Nieuwe opslagtechnieken hebben ervoor gezorgd dat de hooiberg jammer genoeg vrijwel geheel verdwenen is uit het weidelandschap. **We gaan linksaf de Vrouwenbrug over. Na de Vrouwenbrug meteen rechtsaf slaan.** We hebben nu de Krimpenerwaard verlaten en lopen in de Lopikerwaard. **Na ongeveer 250 meter komen we bij het Boerenlandpad; we gaan het trapje af en we volgen de blauwe pijlen op een oranje veld.** We worden begroet door een grote groep rumoerige meerkoeten. Meerkoeten staan bekend om hun felheid als het gaat om het verdedigen van hun territorium. Vlak bij dit pad ligt een zeer verstoringsgevoelige zwarte stern-kolonie in het voorjaar. Nu wemelt het van de spreeuwen. Een paar schapen denken dat we eten voor ze hebben of ze hebben gewoon trek in mijn rugzak. **Aan het eind van het weiland gaan we een bruggetje over en na het bruggetje rechtsaf.** Dit is de Schutterskade. Wanneer er behoefte is aan een bankje: even over de grotere brug lopen en dan kan je lekker zitten. Voor ons is het te koud en we lopen door. We voelen ons nu echt in 'the middle of nowhere', wat een uitgestrektheid! De wetering links van ons is ten tijde van een echte winter een heerlijke schaatsbaan. De wetering vormt ook de grens tussen Zuid-Holland en Utrecht. In de verte zien we wat zilverreigers en weer veel spreeuwen. Het is leuk om te zien hoe de spreeuwenzwermen zich verplaatsen; het ene moment lopen de spreeuwen driftig rond om te eten en het andere moment vliegen ze op alsof ze afgesproken hebben en landen een paar tiental meters weer als een uitwaaierend deken op het weiland. De zon gaat warempel nog lekker schijnen en we zien het kerktorentje van Polsbroek steeds dichterbij komen. **Bij de weg aangekomen gaan we rechtsaf de Slangeweg op. Aan het eind van de Slangeweg kunnen we kiezen of we links- of rechtsaf gaan. Voor onze route maakt het niet uit.** We kiezen voor links, want misschien is het café open. We lopen om de Koeneschans heen. Dit is een eilandje met grote historische waarde. Hierop staan een aantal knotwilgen waaraan de leden van knotgroep van de NVWK onderhoud plegen. Helaas is het café dicht**. Met de molen de Bachtenaar aan onze linkerhand lopen we via het dorpje Vlist naar het Geerpad**. Rechts van het Geerpad zitten talloze smienten. Tegenwoordig zijn smienten allerminst schuw in tegenstelling tot twintig jaar geleden. We vragen ons af waardoor dat komt. In het voorjaar zijn hier nog grutto's en kieviten te spotten.. Aan het einde van het Geerpad is een picknicktafel en daar pauzeren we, terwijl een groene specht zich goed laat horen en zien. **Vlak na dit bankje gaan we rechtsaf de Bergvlietse Kade op.** Al snel komt er weer een picknicktafel en dit is eigenlijk een nog mooiere plek om te pauzeren. De Bergvlietse Kade is een prachtige kade. Er staan veel elzen, waarin vooral in de winter veel putters, vinken, allerlei mezensoorten en sijsjes foerageren. In de zomer miegelt het van tjiftjaffen, fitissen, zwartkoppen en ook weer vinken en mezensoorten. Ook kunnen we dan veel vlinders, zoals bonte zandoogjes en atalanta's, en libellen aantreffen. Kaden zijn belangrijke ecologische verbindingszones, waarlangs organismen zich gemakkelijk kunnen verplaatsen of verspreiden. **Dan komen we weer bij de brug waar we al eerder geweest zijn. Die gaan we over en we lopen via de Boven-kerkseweg weer terug naar Stolwijk.**



*Knobbelzwaan: www.4to40.com*

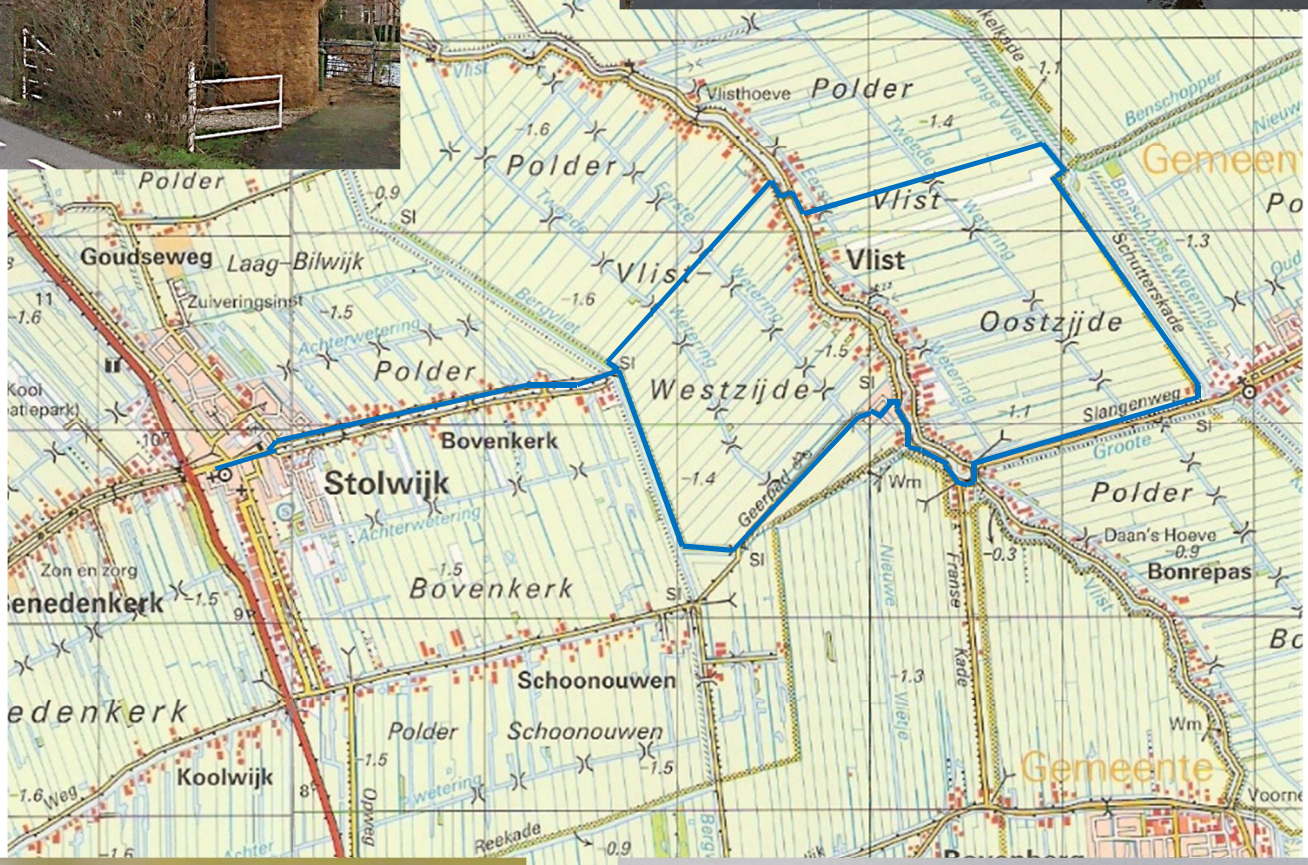




*Boven: hooiberg en Koeneschans, foto's: Maria Spruit*
*Onder: meerkoet en aalscholver, foto's: Peter Stam*